

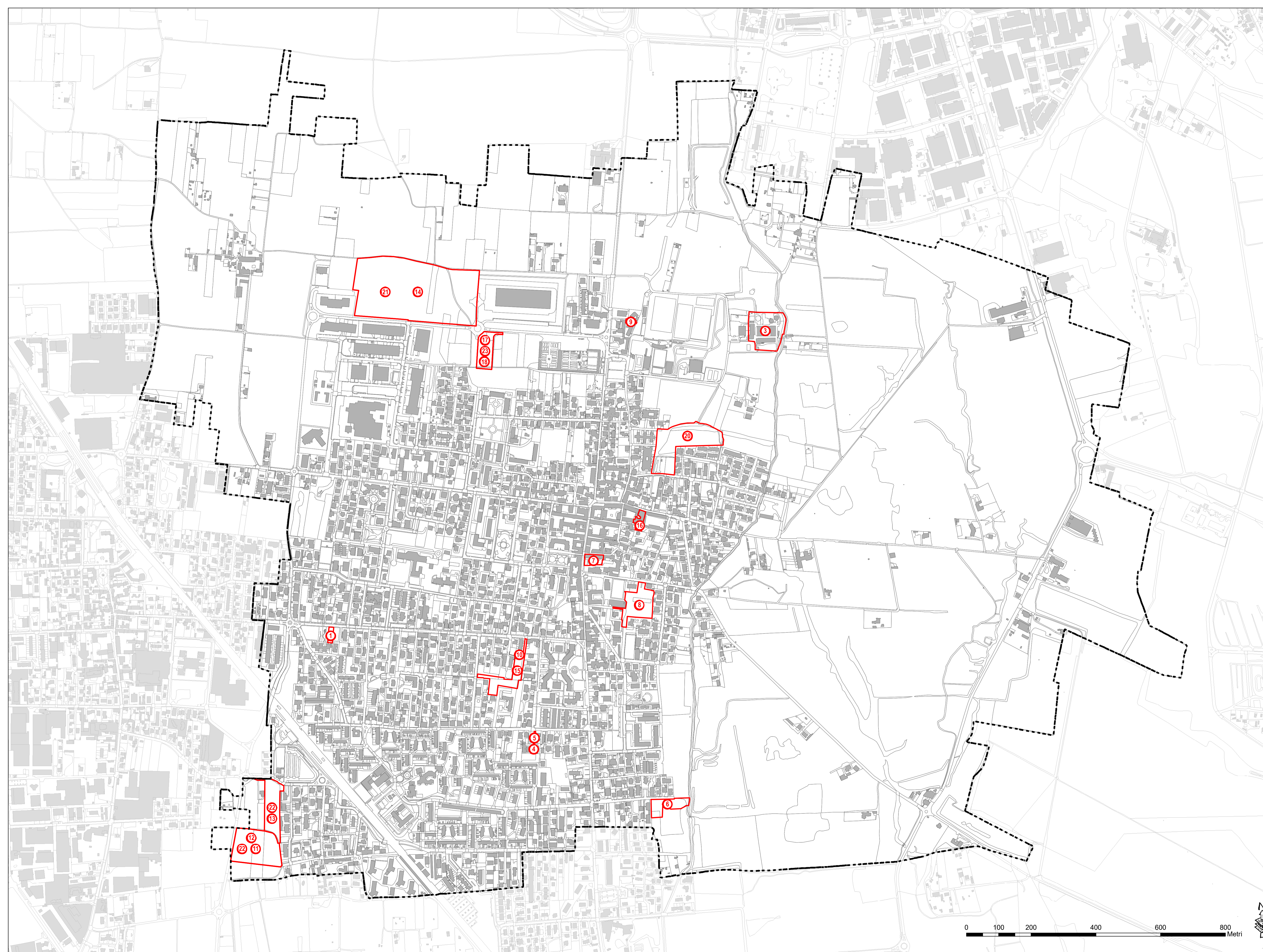


Legenda
 Confine comunale
 Perimetro dell'area oggetto dell'Osservazione con numero identificativo



Città metropolitana di Milano
Comune di Cesate



P.G.T.

Piano di Governo del Territorio
 Variante generale ai sensi della L.R. 12/05 e s.m.i.

DDP - Documento di Piano
Individuazione delle osservazioni post adozione **DDP.06**
 Febbraio 2024 1:5.000

Il Sindaco
 Roberto Vumbaca.....

L'Assessore all'Urbanistica
 Gianantonio Borroni.....

Il Segretario generale
 Dott. Andrea Fiorella.....

Il RUP
 Geom. Roberto Sinelli.....

Adottato con Delibera del C.C. n. 29 del 29.09.2023
 Pubblicato sul BURL n. 41 del 11.10.2023
 Approvato con Delibera del C.C. n. del
 Pubblicato sul BURL n. del

Gruppo di lavoro
 Arch. Paolo Favole
 Arch. Alessandro Oliveri
 Arch. Alessio Pennè

