

Città metropolitana di Milano
Comune di Cesate



P.G.T.

Piano di Governo del Territorio
 Variante generale ai sensi della L.R. 12/05 e s.m.i.

PDS – Piano dei Servizi
Servizi esistenti e in progetto
 Febbraio 2024

PDS.01.2
 1:2.000

Il Sindaco
 Roberto Vumbaca.....

L'Assessore all'Urbanistica
 Gianantonio Borroni.....

Il Segretario generale
 Dott. Andrea Fiorella.....

Il RUP
 Geom. Roberto Sinelli.....



Adottato con Delibera del C.C. n. 29 del 29.09.2023
 Pubblicato sul BURL n. 41 del 11.10.2023
 Approvato con Delibera del C.C. n. del
 Pubblicato sul BURL n. del

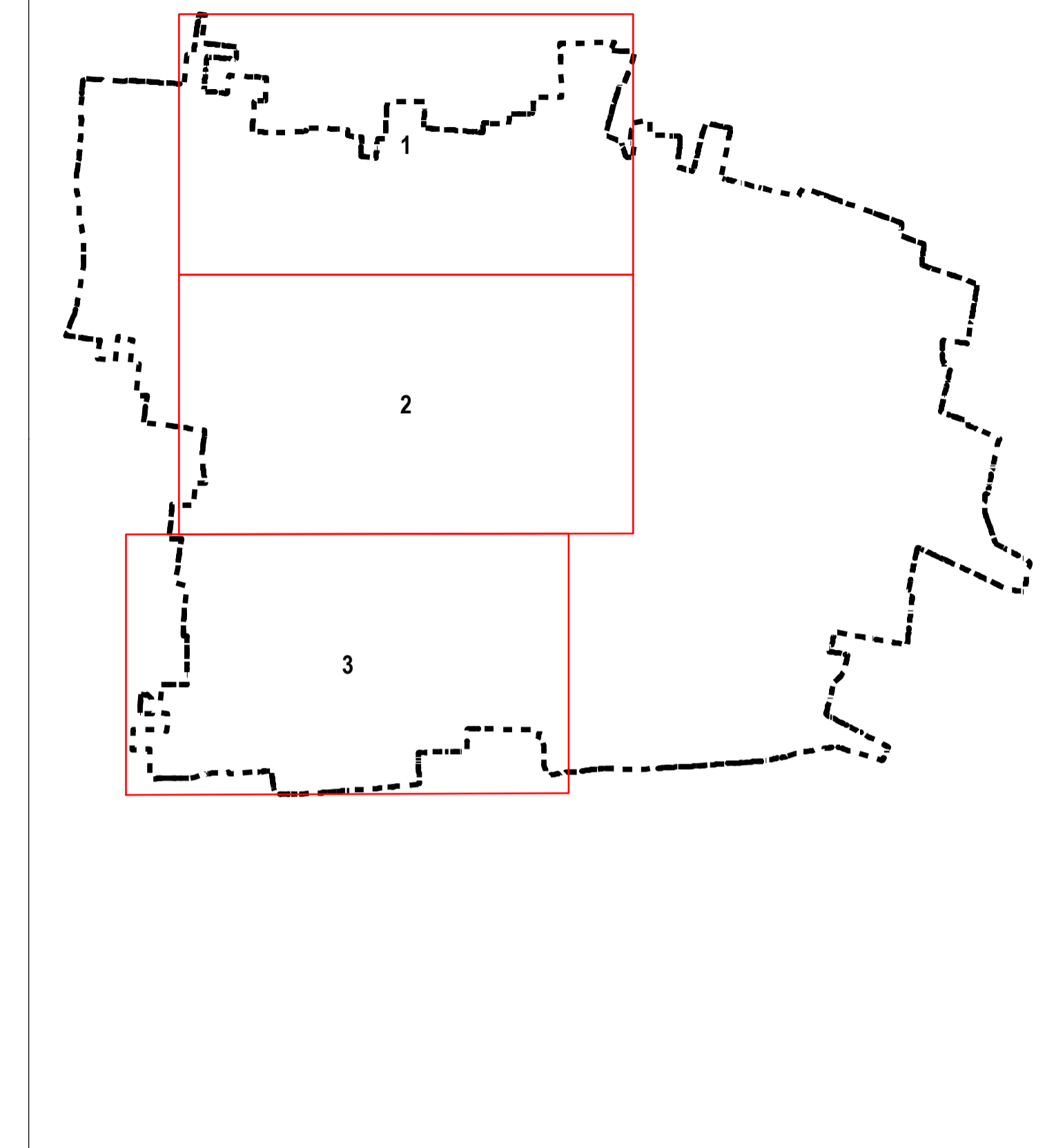
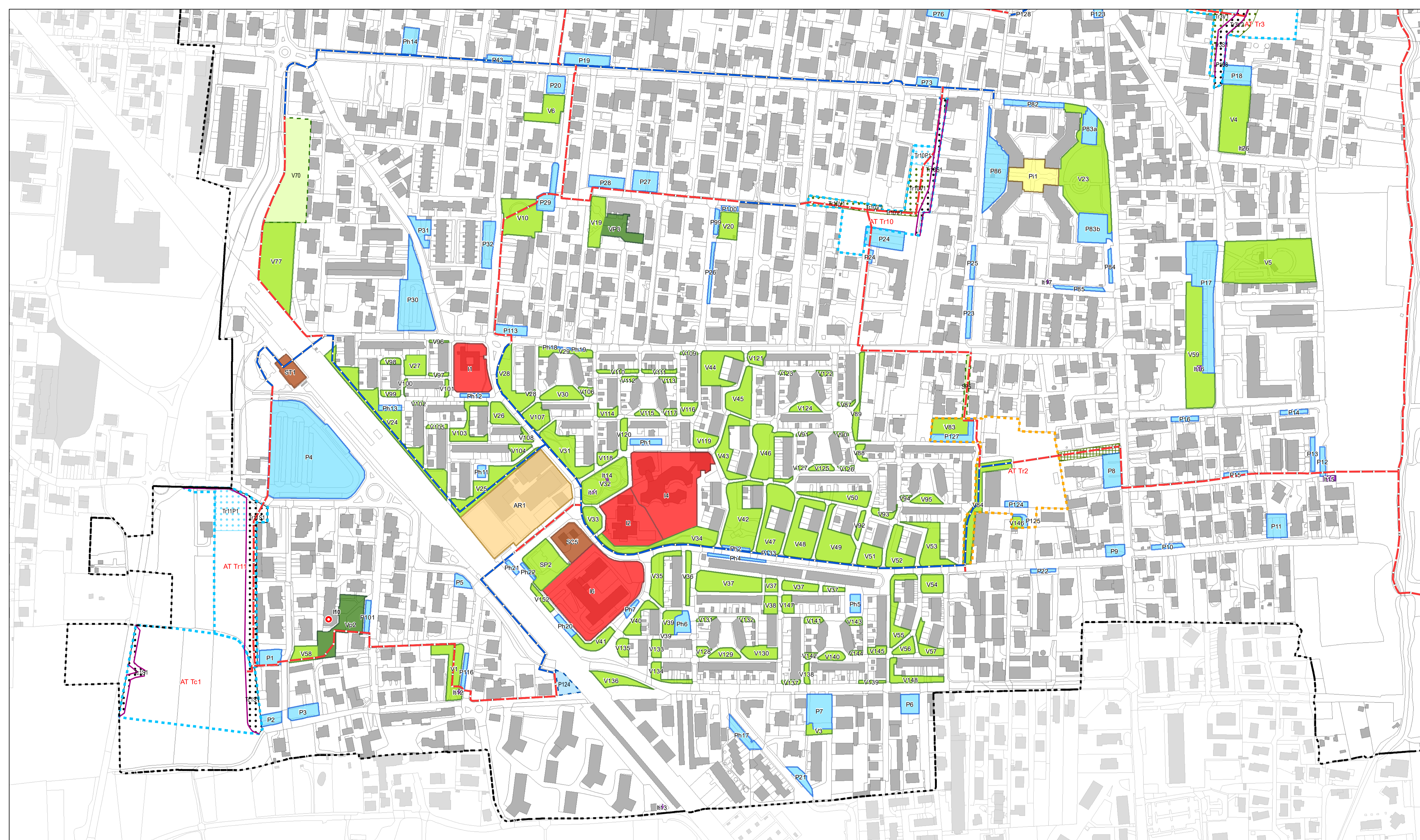
Gruppo di lavoro
 Arch. Paolo Favole
 Arch. Alessandro Oliveri
 Arch. Alessio Pennè

Legenda

- Confine comunale
- In attuazione
- Progetto
- Viabilità prevista e in realizzazione**
- In realizzazione
- Prevista
- Piste ciclabili**
- Tratto esistente
- Tratto in progetto
- Ambiti di cui al Documento di Piano**
- In attuazione
- Progetto
- Ambiti di cui al Piano delle Regole**
- PdCC (Permesso di costruire convenzionato)

- Servizi esistenti**
- Aree verdi, gioco e sport
- Attrezzature religiose
- Attrezzature scolastiche
- Impianti tecnologici
- Parcheggi
- Piazze
- Servizi pubblici
- Verde privato ad uso pubblico
- Servizi previsti soggetti al criterio perequativo**
- Aree verdi, gioco e sport
- Parcheggi
- Servizi in realizzazione all'esterno di AT**
- Servizi pubblici
- Servizi previsti all'esterno di AT**
- Aree verdi, gioco e sport
- Parcheggi
- Piani attuativi
- Aree in compensazione
- 1 - Via Brenta
- 2 - Via Trebbia
- Viabilità
- Servizi in realizzazione all'interno di AT**
- Aree verdi, gioco e sport
- Parcheggi





Città metropolitana di Milano
Comune di Cesate



P.G.T.

Piano di Governo del Territorio
 Variante generale ai sensi della L.R. 12/05 e s.m.i.

PDS – Piano dei Servizi
Servizi esistenti e in progetto
 Febbraio 2024

PDS.01.3
 1:2.000

Il Sindaco
 Roberto Vumbaca.....

L'Assessore all'Urbanistica
 Gianantonio Borroni.....

Il Segretario generale
 Dott. Andrea Fiorella.....

Il RUP
 Geom. Roberto Sinelli.....

Adottato con Delibera del C.C. n. 29 del 29.09.2023
 Pubblicato sul BURL n. 41 del 11.10.2023
 Approvato con Delibera del C.C. n. del
 Pubblicato sul BURL n. del

Gruppo di lavoro
 Arch. Paolo Favole
 Arch. Alessandro Oliveri
 Arch. Alessio Pennè

Legenda

- Confine comunale
- Viabilità prevista e in realizzazione**
- In realizzazione
- Prevista
- Piste ciclabili**
- Tratto esistente
- Tratto in progetto

Ambiti di cui al Documento di Piano

- In attuazione
- Progetto

Ambiti di cui al Piano delle Regole

- PdCC (Permesso di costruire convenzionato)

Servizi esistenti

- Aree verdi, gioco e sport
- Attrezzature religiose
- Attrezzature scolastiche
- Impianti tecnologici
- Parcheggi
- Piazze
- Servizi pubblici
- Verde privato ad uso pubblico

Servizi previsti soggetti al criterio perequativo

- Aree verdi, gioco e sport
- Parcheggi

Servizi in realizzazione all'interno di AT

- Aree verdi, gioco e sport
- Parcheggi

Servizi in realizzazione all'esterno di AT

- Servizi pubblici

Servizi previsti all'interno di AT

- Aree verdi, gioco e sport
- Parcheggi
- Viabilità

Servizi previsti all'esterno di AT

- Aree verdi, gioco e sport
- Parcheggi
- Piani attuativi
- Aree in compensazione

1 - Via Brenta
 2 - Via Trebbia

