

Torrente Guisa



Affluente 1 Nirone

0150760004

Torrente Nirone



LEGENDA

Vincoli di polizia idraulica



-  Fascia di rispetto di corso d'acqua appartenente al reticolo idrico principale di ampiezza pari a 10 metri a partire dal piede arginale esterno o, in mancanza di argine, dalla sommità della sponda incisa (Normativa riferimento: R.D. n. 523/1904, d.g.r. 23/10/2015 n. 4229 e smi)
-  Fascia di rispetto di corso d'acqua appartenente al reticolo idrico minore (in tratteggio corso d'acqua tominato), di ampiezza pari a 10 metri a partire dal piede arginale esterno o, in mancanza di argine, dalla sommità della sponda incisa (Normativa riferimento: NTA Studio del Reticolo idrico Minore di Cesate)

DIRETTIVA ALLUVIONI 2007/60/CE rev. 2022

Ambito territoriale RP - Reticolo principale di pianura e di fondovalle

-  Area allagabile - scenario di pericolosità/probabilità di evento frequente (P3/H)
-  Area allagabile - scenario di pericolosità/probabilità di evento raro (P1/L)

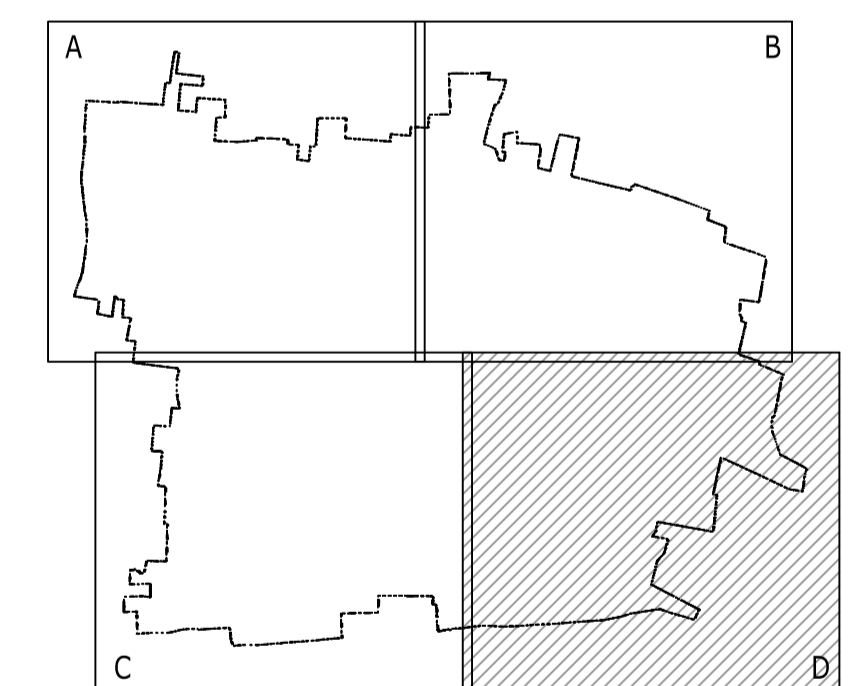
Arece di salvaguardia delle captazioni ad uso idropotabile

-  Zona di tutela assoluta captazioni ad uso idropotabile (Normativa riferimento: D. lgs. n.152/2006 art.94)
-  Zona di rispetto captazioni ad uso idropotabile - criterio geometrico (Normativa riferimento: D. lgs. n.152/2006 art. 94 - d.g.r. n.7/12693 del 10/04/2003)

Vincoli derivanti dal PTR

-  Vasca volano Torrente Guisa - Progetto di Regione Lombardia e Provincia di Milano

-  Confine comunale



 Studio Frati geologia applicata Via Favaria 2 22079 Villa Guardia CO Tel. 031-5007224 mail studio@geofrati.it		 VISTO REDATTORE	
 AMMINISTRAZIONE COMUNALE DI CESATE (Provincia di Milano)		VISTO COMMITTENTE	
DATA EMISSIONE	Gennaio 2009	TAVOLA	8D
SCALA	1:2.000		
OGGETTO ANALISI DELLA COMPONENTE GEOLOGICA, IDROGEOLOGICA E SISMICA DEL PIANO DI GOVERNO DEL TERRITORIO			
Carta dei vincoli			
REVISIONI	DATA	NOTE REVISIONE	
	Gennaio 2017	Aggiornamento Studio Geologico per Variante al PGT	
	Maggio 2023	Aggiornamento Studio Geologico per Variante al PGT	

